

Stationspunkt



Stationspunkt

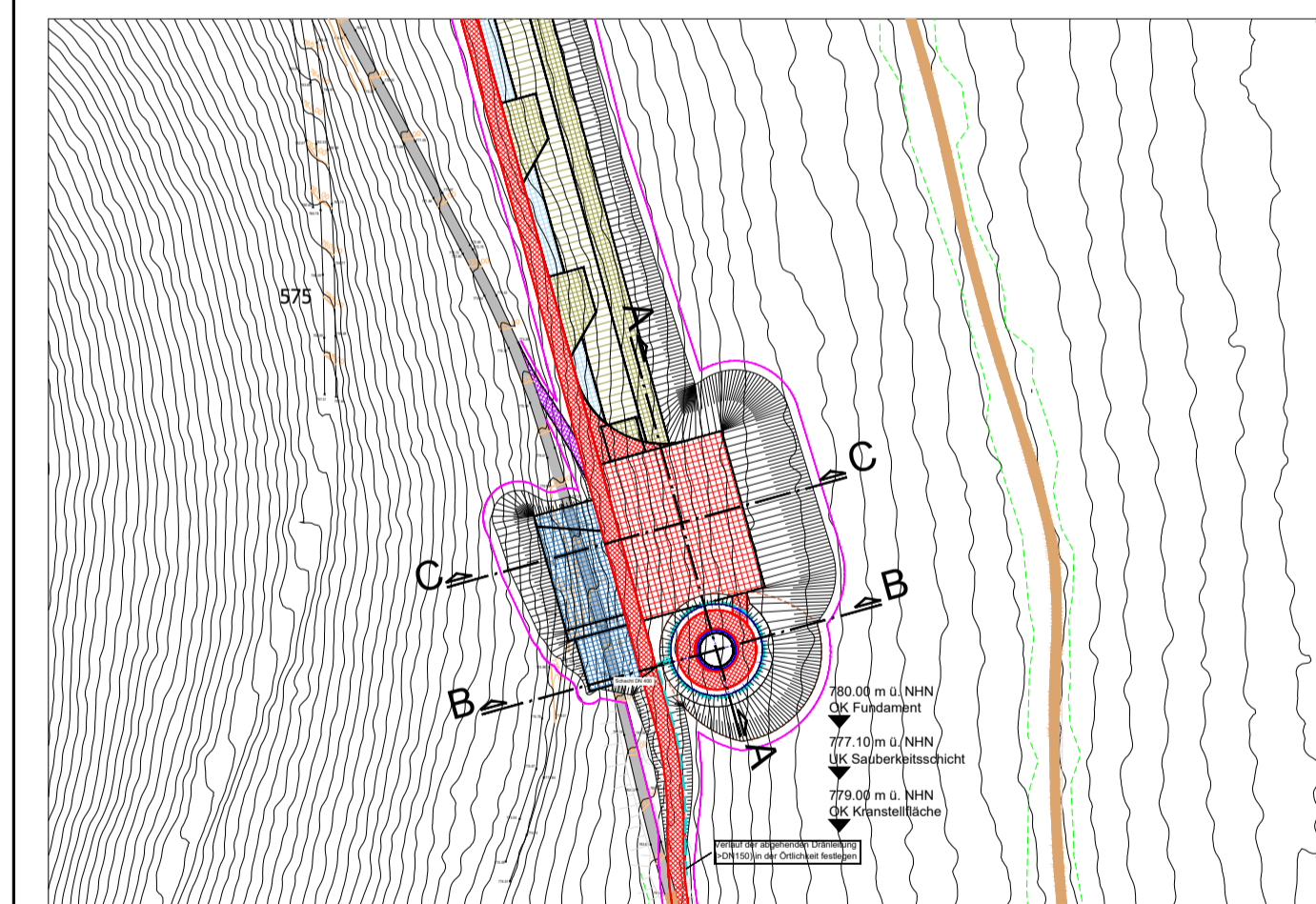
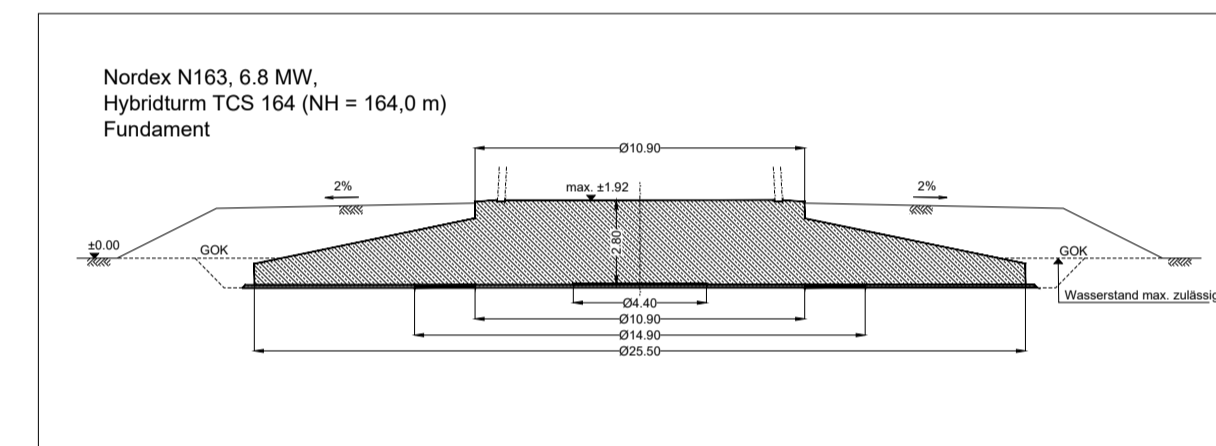
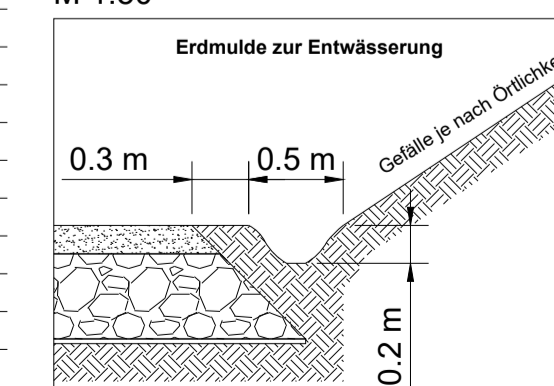


Stationspunkt



Detail 1

Detail 1
 Regelquerschnitt Entwässerung
 M 1:50



Anderungen	Datum	Name	Index

ATE Windpark Trischelwald GmbH & Co. KG

Auftraggeber/ Bauherr

Windpark Trischelwald

Neubau von Windenergieanlagen inkl. Infrastruktur

Schnitte A - C (WEA 1)

Zeichnungsinhalt				Maßstab	1 : 200	Entwurfsplanung
	gezeichnet	entworfen	geprüft			
Name	LIR	ACK	SES			
Datum	09.2025	09.2025	09.2025			Planungsstand

5.22.004

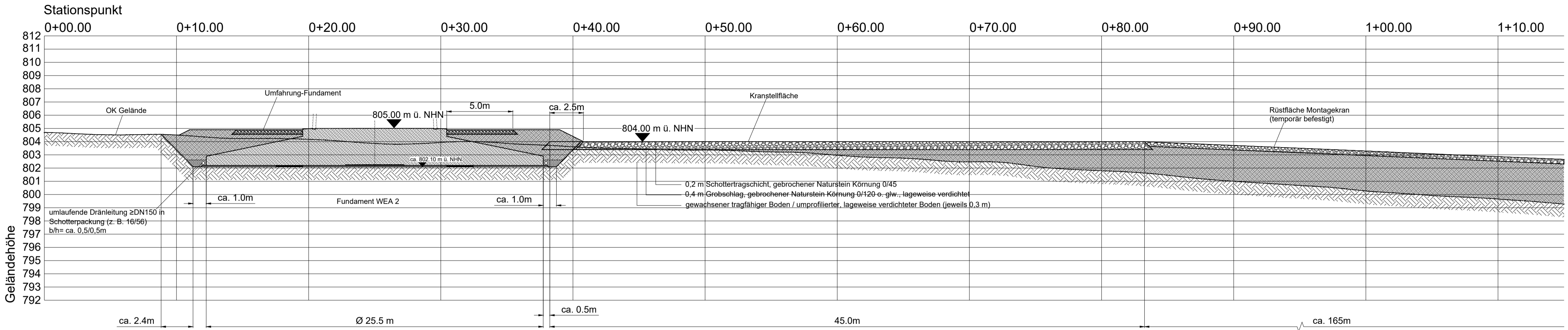
Zeichnung - Nr. 04.1



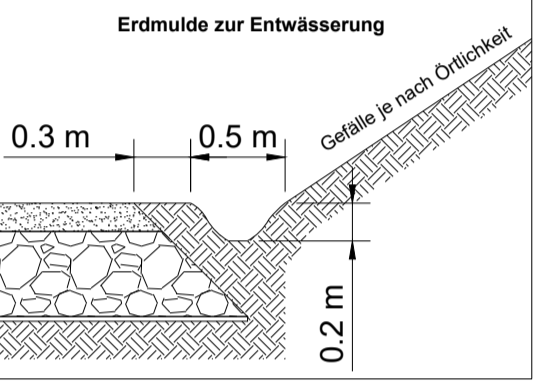
ALTUS renewables GmbH
Kleinoberfeld 5,
D - 76135 Karlsruhe
Tel. 07 21 / 626 906 - 0
Fax 07 21 / 626 906 - 70
info@altus-re.de
www.altus-re.de

Entwurfsverfasser

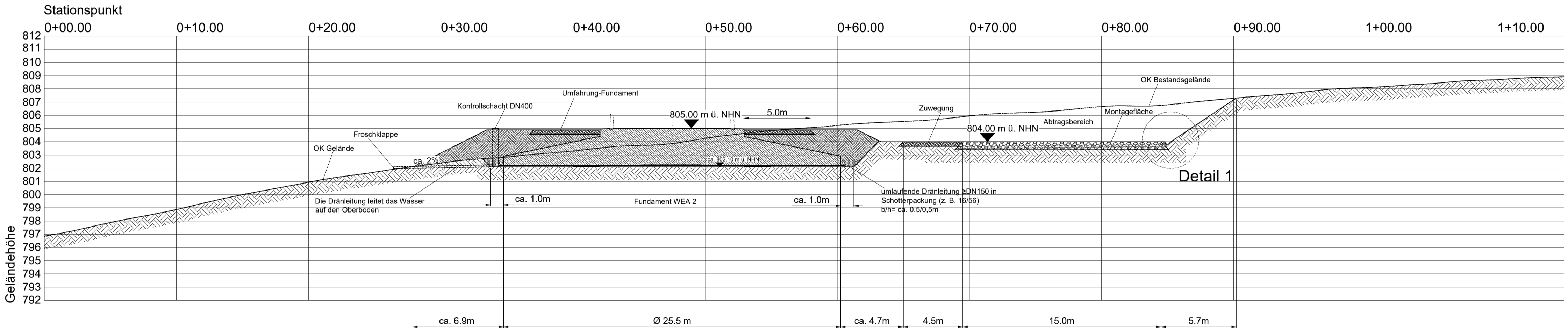
Schnitt A-A (WEA 2)



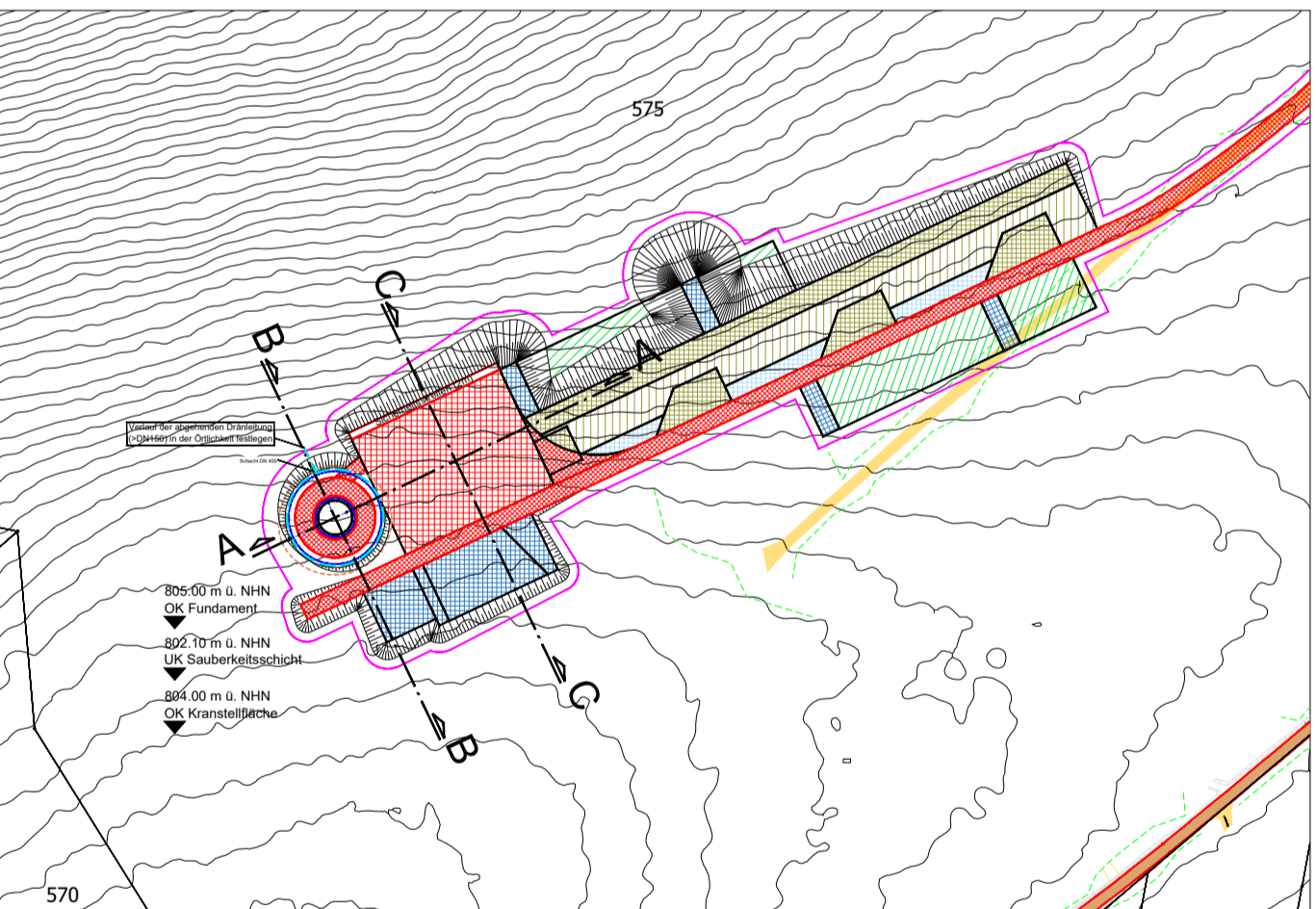
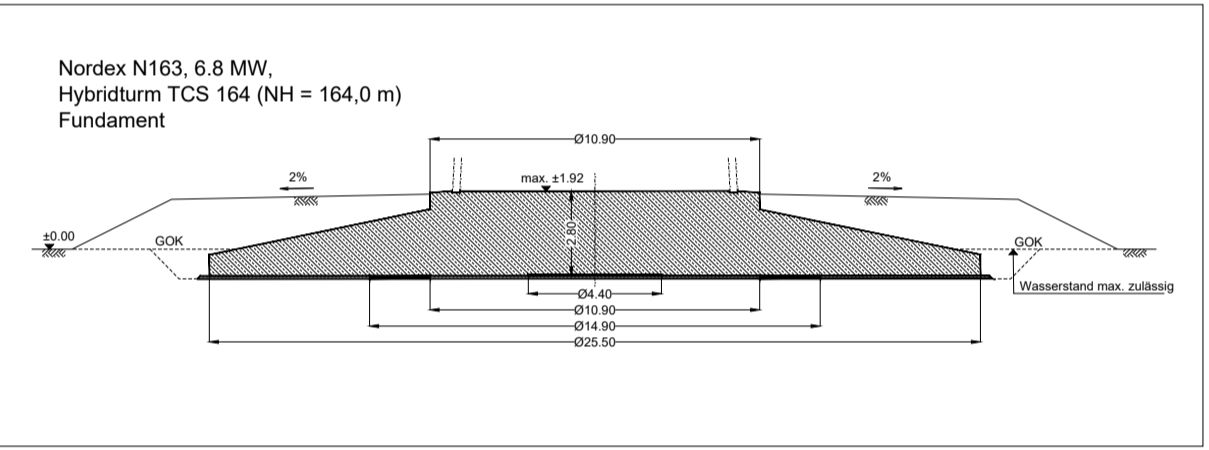
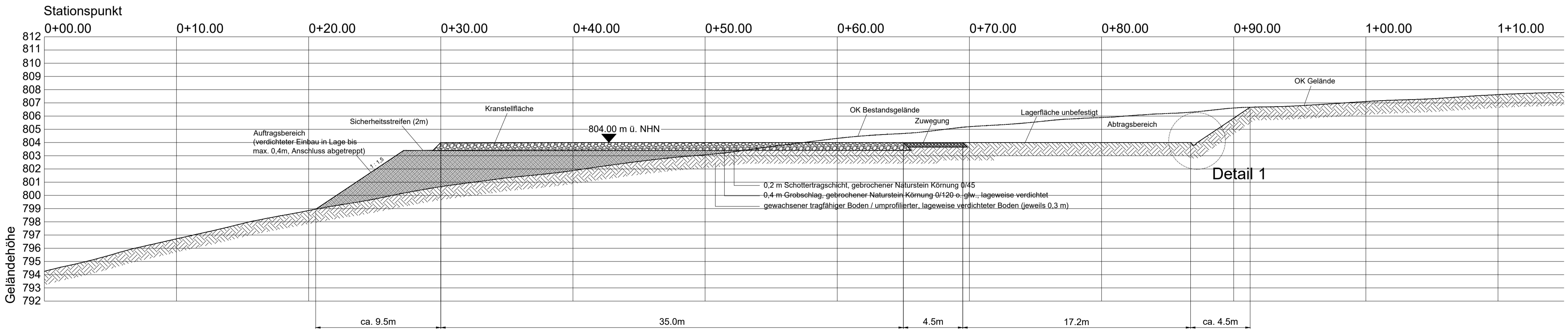
Detail 1
Regelquerschnitt Entwässerung
M 1:50



Schnitt B-B (WEA 2)



Schnitt C-C (WEA 2)



Änderungen	Datum	Name	Index

ATE Windpark Trischelwald GmbH & Co. KG

Auftraggeber/ Bauherr

Windpark Trischelwald
Neubau von Windenergieanlagen inkl. Infrastruktur

Projekt

Schnitte A - C (WEA 2)

Zeichnungsinhalt	1 : 200	Entwurfsplanung
Name LIR ACK SES	Maßstab	Planungsstand
Datum 09.2025 09.2025 09.2025	5.22.004	04.2
Projekt - Nr.		Zeichnung - Nr.

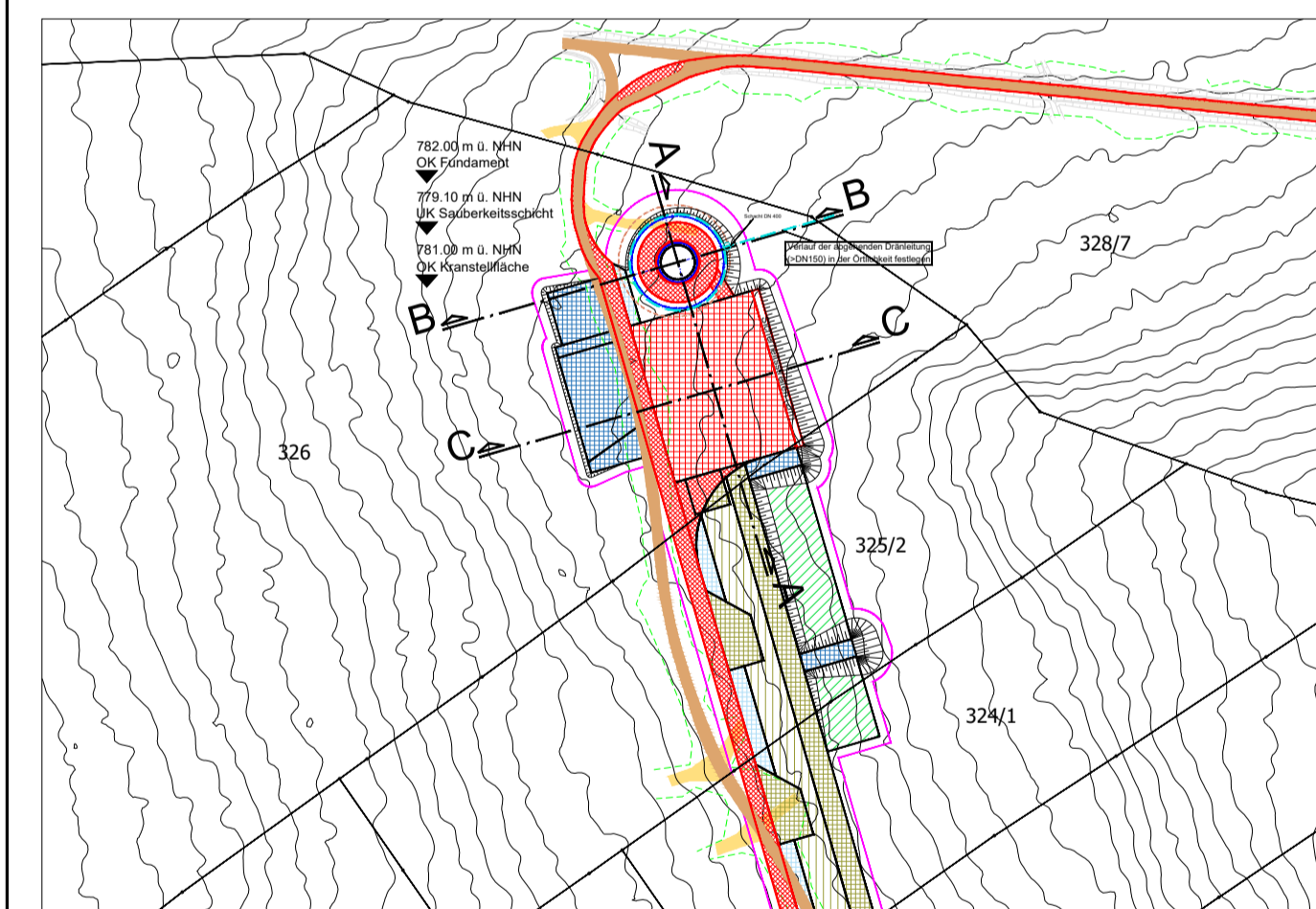
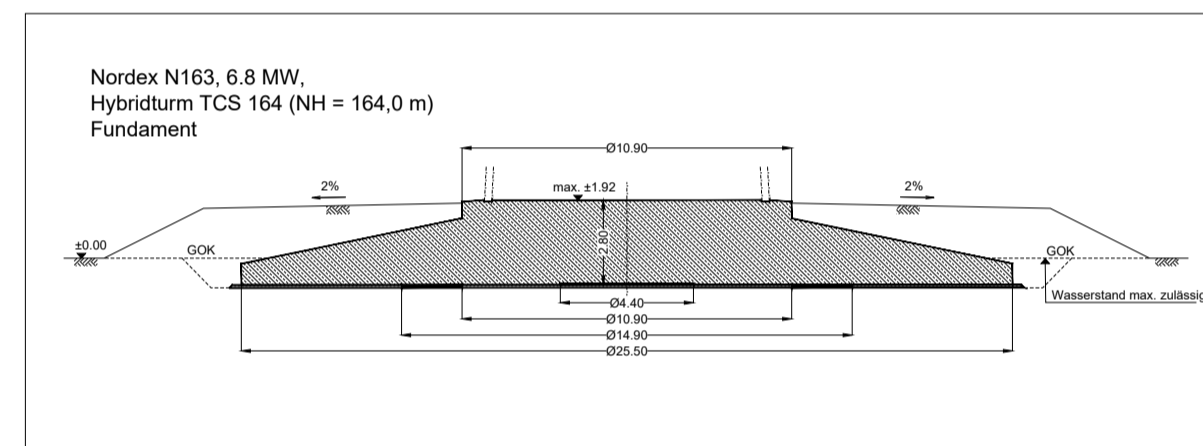
alle Rechte dieser Zeichnung unterliegen dem Urheberrecht gemäß DIN ISO 16016

Entwurfsverfasser


ALTUS
TRANSFORMING ENERGY

ALTUS renewables GmbH
Kleinberfeld 5,
D - 76135 Karlsruhe
Tel. 07 21 / 626 966 - 0
Fax 07 21 / 626 966 - 70
info@altus-re.de
www.altus-re.de

Stationspunkt



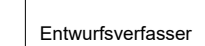
Stationspunkt



Auftraggeber/ Bauherr	
Projekt	<p style="text-align: center;">Windpark Trischelwald</p> <p style="text-align: center;">Neubau von Windenergieanlagen inkl. Infrastruktur</p>

Zeichnungsinhalt				1 : 200	Entwurfsplanung
	gezeichnet	entworfen	geprüft		
Name	LIR	ACK	SES		
Datum	09.2025	09.2025	09.2025	Maßstab	Planungsstand
				5.22.004	04.3
				Projekt - Nr.	Zeichnung - Nr.

alle Rechte dieser Zeichnung unterliegen dem Urrechtsschutz gemäß DIN ISO 16016



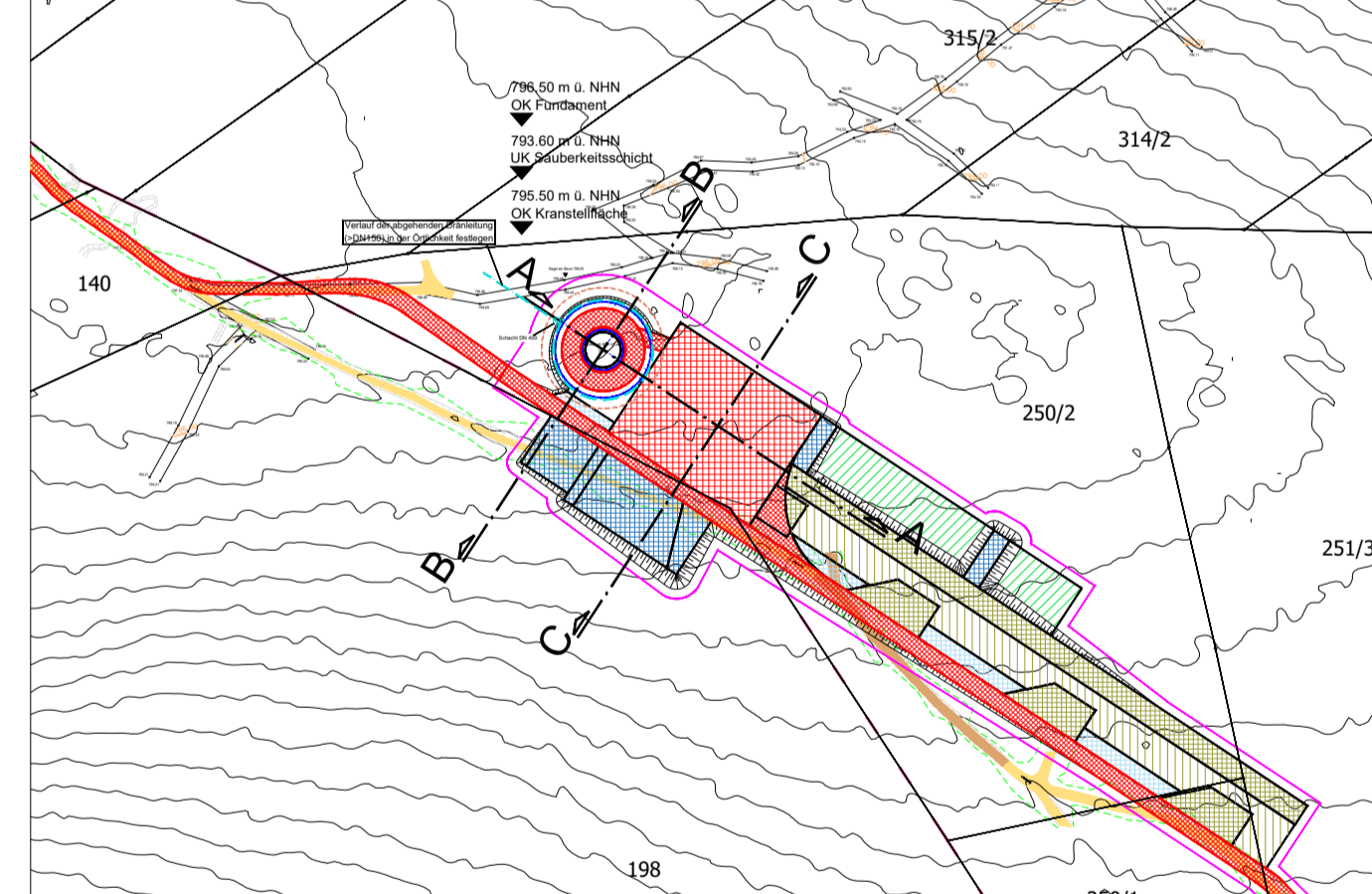
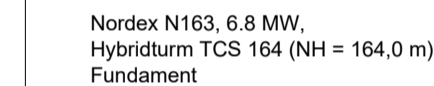
Stationspunkt



Stationspunkt



Stationspunkt



Änderungen	Datum	Name	Index
------------	-------	------	-------

<div> <div>gezeichnet</div> <div>entworfen</div> <div>geprüft</div> </div>				<div>1 : 200</div>	<div>Entwurfsplanung</div>
<div> <div>Name</div> <div>LIR</div> <div>ACK</div> <div>SES</div> </div>					
<div> <div>Datum</div> <div>09.2025</div> <div>09.2025</div> <div>09.2025</div> </div>					
Maßstab				Planungsstand	
				5.22.004	04.4
Projekt - Nr.				Zeichnung - Nr.	